

T.C. MİLLÎ EĞİTİM BAKANLIĞI
VAN ÖLÇME VE DEĞERLENDİRME MERKEZİ'NE

Van ili ortaöğretim coğrafya dersi kapsamında bu dönem uygulanacak sınavlara yönelik, Millî Eğitim Bakanlığı tarafından yayımlanan Konu-Soru Tablolarını inceledim. İlimiz için uygun olan senaryoları, her sınıf düzeyi ve her iki yazılı sınav için aşağıdaki tablolar ile belirledim. Sizin takdir ve değerlendirmelerinize sunar, gereğini bilgilerinize arz ederim.



Ferhat TERKOĞLU

Coğrafya

İL ZÜMRE BAŞAKANI

KONU SORU DAĞILIM TABLOLARI

Konu soru dağılım tablosu, öğretim programında yer alan konu (içerik çerçevesi) ve öğrenme çıktılarıyla ortak sınavlardaki soru dağılımlarının gösterildiği tabloyu ifade eder. Konu soru dağılım tabloları, sınavların kapsam geçerliğinin artırılması ve öğrencilerin sınavlara daha bilinçli hazırlanması amacıyla her sınavda hangi konu/kazanımdan kaç soru sorulacağına öğrencilere önceden bildirildiği tablolardır. Millî Eğitim Bakanlığı Ölçme ve Değerlendirme Yönetmeliği'ne göre konu soru dağılım tabloları öğretim yılı başında her sınav için oluşturulacak, ardından öğrencilerle paylaşılacaktır.

Eğitim kurumu sınıf/alan zümreleri okul genelinde yapılacak olan ortak yazılı sınavlar için sunulan konu soru dağılım tablolarından herhangi birini seçip ilgili tablodaki kazanımlara yönelik sorular hazırlayacaktır. Okul genelinde uygulanacak ortak sınavlar, bu konu soru dağılım tabloları göz önünde bulundurularak açık uçlu veya açık uçlu ve kısa cevaplı sorulardan oluşacak şekilde yapılacaktır. Çoktan seçmeli, eşleştirme, doğru/yanlış gibi diğer soru türleri kesinlikle kullanılmayacaktır.



Coğrafya Dersi Öğretim Programı'na ve Millî Eğitim Bakanlığı Ölçme ve Değerlendirme Yönetmeliği'ne aşağıdaki karekodları okutarak ulaşabilirsiniz.



Coğrafya Dersi
Öğretim Programı



Millî Eğitim Bakanlığı
Ölçme ve Değerlendirme
Yönetmeliği



1. SINAV

COĞRAFYA 12

12. SINIF COĞRAFYA DERSİ (4 SAATLİK) 2. DÖNEM 1. ORTAK YAZILI KONU SORU DAĞILIM TABLOSU

SENARYO 1

Ünite	Kazanımlar	Soru Sayısı
BEŞERİ SİSTEMLER	12.2.12. Tarihî ticaret yollarını Türkiye'nin konumu açısından değerlendirir.	1
	12.2.13. Türkiye'nin dış ticaretini ve dünya pazarlarındaki yerini ticarete konu olan ürünler açısından analiz eder.	1
	12.2.14. Türkiye'deki doğal ve kültürel sembollerin mekânla ilişkisini açıklar.	1
	12.2.15. Türkiye'nin turizm potansiyelini ve varlıklarını açıklar.	1
	12.2.16. Türkiye'nin turizm politikalarını çevresel, kültürel ve ekonomik etkileri açısından değerlendirir.	1
	12.2.17. Turizmin Türkiye ekonomisindeki yerini değerlendirir.	1
KÜRESEL ORTAM: BÖLGELER VE ÜLKELER	12.3.1. Kıtaların ve okyanusların konumsal önemindeki değişimi örneklerle açıklar.	1



12. SINIF COĞRAFYA DERSİ (4 SAATLİK)
2. DÖNEM 1. ORTAK YAZILI KONU SORU DAĞILIM TABLOSU

SENARYO 2

Ünite	Kazanımlar	Soru Sayısı
BEŞERİ SİSTEMLER	12.2.12. Tarihî ticaret yollarını Türkiye'nin konumu açısından değerlendirir.	1
	12.2.13. Türkiye'nin dış ticaretini ve dünya pazarlarındaki yerini ticarete konu olan ürünler açısından analiz eder.	1
	12.2.14. Türkiye'deki doğal ve kültürel sembollerin mekânla ilişkisini açıklar.	1
	12.2.15. Türkiye'nin turizm potansiyelini ve varlıklarını açıklar.	1
	12.2.16. Türkiye'nin turizm politikalarını çevresel, kültürel ve ekonomik etkileri açısından değerlendirir.	1
	12.2.17. Turizmin Türkiye ekonomisindeki yerini değerlendirir.	1




1. SINAV

COĞRAFYA 12

12. SINIF COĞRAFYA DERSİ (4 SAATLİK)
2. DÖNEM 1. ORTAK YAZILI KONU SORU DAĞILIM TABLOSU

SENARYO 3

Ünite	Kazanımlar	Soru Sayısı
BEŞERİ SİSTEMLER	12.2.13. Türkiye'nin dış ticaretini ve dünya pazarlarındaki yerini ticarete konu olan ürünler açısından analiz eder.	2
	12.2.14. Türkiye'deki doğal ve kültürel sembollerin mekânla ilişkisini açıklar.	2
	12.2.15. Türkiye'nin turizm potansiyelini ve varlıklarını açıklar.	1
	12.2.16. Türkiye'nin turizm politikalarını çevresel, kültürel ve ekonomik etkileri açısından değerlendirir.	1
	12.2.17. Turizmin Türkiye ekonomisindeki yerini değerlendirir.	1





12. SINIF COĞRAFYA DERSİ (4 SAATLİK)
2. DÖNEM 1. ORTAK YAZILI KONU SORU DAĞILIM TABLOSU

SENARYO 4

Ünite	Kazanımlar	Soru Sayısı
BEŞERİ SİSTEMLER	12.2.12. Tarihî ticaret yollarını Türkiye'nin konumu açısından değerlendirir.	1
	12.2.13. Türkiye'nin dış ticaretini ve dünya pazarlarındaki yerini ticarete konu olan ürünler açısından analiz eder.	1
	12.2.14. Türkiye'deki doğal ve kültürel sembollerin mekânla ilişkisini açıklar.	1
	12.2.15. Türkiye'nin turizm potansiyelini ve varlıklarını açıklar.	1
	12.2.16. Türkiye'nin turizm politikalarını çevresel, kültürel ve ekonomik etkileri açısından değerlendirir.	1
	12.2.17. Turizmin Türkiye ekonomisindeki yerini değerlendirir.	2
KÜRESEL ORTAM: BÖLGELER VE ÜLKELER	12.3.1. Kıtaların ve okyanusların konumsal önemindeki değişimi örneklerle açıklar.	1




1. SINAV

COĞRAFYA 12

12. SINIF COĞRAFYA DERSİ (4 SAATLİK)
2. DÖNEM 1. ORTAK YAZILI KONU SORU DAĞILIM TABLOSU

SENARYO 5

Ünite	Kazanımlar	Soru Sayısı
BEŞERİ SİSTEMLER	12.2.13. Türkiye'nin dış ticaretini ve dünya pazarlarındaki yerini ticarete konu olan ürünler açısından analiz eder.	1
	12.2.14. Türkiye'deki doğal ve kültürel sembollerin mekânla ilişkisini açıklar.	1
	12.2.15. Türkiye'nin turizm potansiyelini ve varlıklarını açıklar.	2
	12.2.16. Türkiye'nin turizm politikalarını çevresel, kültürel ve ekonomik etkileri açısından değerlendirir.	2
	12.2.17. Turizmin Türkiye ekonomisindeki yerini değerlendirir.	2





12. SINIF COĞRAFYA DERSİ (4 SAATLİK)
2. DÖNEM 2. ORTAK YAZILI KONU SORU DAĞILIM TABLOSU

SENARYO 1

Ünite	Kazanımlar	Soru Sayısı
KÜRESEL ORTAM: BÖLGELER VE ÜLKELER	12.3.1. Kıtaların ve okyanusların konumsal önemindeki değişimi örneklerle açıklar.	1
	12.3.2. Ülkelerin konumunun bölgesel ve küresel etkilerini değerlendirir.	1
	12.3.3. Tarihsel süreçte Türkiye'nin jeopolitik konumunu değerlendirir.	1
	12.3.4. Türkiye'nin içinde yer aldığı jeopolitik bölgelerle olan ilişkisini açıklar.	1
	12.3.5. Türk kültür bölgeleri ile ülkemiz arasındaki tarihî ve kültürel bağları açıklar.	1
	12.3.6. Teknolojik gelişmelerin, bölgeler ve ülkeler arası kültürel ve ekonomik etkileşimdeki rolünü açıklar.	1



12. SINIF COĞRAFYA DERSİ (4 SAATLİK)
2. DÖNEM 2. ORTAK YAZILI KONU SORU DAĞILIM TABLOSU

SENARYO 2

Ünite	Kazanımlar	Soru Sayısı
KÜRESEL ORTAM: BÖLGELER VE ÜLKELER	12.3.2. Ülkelerin konumunun bölgesel ve küresel etkilerini değerlendirir.	1
	12.3.3. Tarihsel süreçte Türkiye'nin jeopolitik konumunu değerlendirir.	1
	12.3.5. Türk kültür bölgeleri ile ülkemiz arasındaki tarihî ve kültürel bağları açıklar.	1
	12.3.6. Teknolojik gelişmelerin, bölgeler ve ülkeler arası kültürel ve ekonomik etkileşimdeki rolünü açıklar.	1
	12.3.7. Ülkelerin gelişmişlik seviyelerinin belirlenmesinde etkili olan faktörleri açıklar.	1
	12.3.8. Gelişmiş ve gelişmekte olan ülkelerin ekonomik özelliklerini karşılaştırır.	1
	12.3.9. Ülkelerin bölgesel ve küresel ilişkilerini doğal kaynak potansiyeli açısından değerlendirir.	1



12. SINIF COĞRAFYA DERSİ (4 SAATLİK)
2. DÖNEM 2. ORTAK YAZILI KONU SORU DAĞILIM TABLOSU

SENARYO 3

Ünite	Kazanımlar	Soru Sayısı
KÜRESEL ORTAM: BÖLGELER VE ÜLKELER	12.3.4. Türkiye'nin içinde yer aldığı jeopolitik bölgelerle olan ilişkisini açıklar.	1
	12.3.6. Teknolojik gelişmelerin, bölgeler ve ülkeler arası kültürel ve ekonomik etkileşimdeki rolünü açıklar.	1
	12.3.7. Ülkelerin gelişmişlik seviyelerinin belirlenmesinde etkili olan faktörleri açıklar.	1
	12.3.8. Gelişmiş ve gelişmekte olan ülkelerin ekonomik özelliklerini karşılaştırır.	1
	12.3.9. Ülkelerin bölgesel ve küresel ilişkilerini doğal kaynak potansiyeli açısından değerlendirir.	1
	12.3.10. Dünyadaki başlıca enerji nakil hatlarının bölge ve ülkelere etkisini açıklar.	1
	12.3.11. Ülkeler arasında sorun oluşturan mekânsal unsurları günümüz çatışma alanlarıyla ilişkilendirir.	1

**12. SINIF COĞRAFYA DERSİ (4 SAATLİK)
2. DÖNEM 2. ORTAK YAZILI KONU SORU DAĞILIM TABLOSU****SENARYO 4**

Ünite	Kazanımlar	Soru Sayısı
KÜRESEL ORTAM: BÖLGELER VE ÜLKELER	12.3.4. Türkiye'nin içinde yer aldığı jeopolitik bölgelerle olan ilişkisini açıklar.	1
	12.3.5. Türk kültür bölgeleri ile ülkemiz arasındaki tarihî ve kültürel bağları açıklar.	1
	12.3.7. Ülkelerin gelişmişlik seviyelerinin belirlenmesinde etkili olan faktörleri açıklar.	1
	12.3.8. Gelişmiş ve gelişmekte olan ülkelerin ekonomik özelliklerini karşılaştırır.	1
	12.3.10. Dünyadaki başlıca enerji nakil hatlarının bölge ve ülkelere etkisini açıklar.	1
	12.3.11. Ülkeler arasında sorun oluşturan mekânsal unsurları günümüz çatışma alanlarıyla ilişkilendirir.	1
ÇEVRE VE TOPLUM	12.4.1. Doğal çevrenin sınırlılığını açıklar.	1
	12.4.2. Farklı gelişmişlik düzeyine sahip ülkelerin çevre sorunlarının önlenmesine yönelik politika ve uygulamalarını karşılaştırır.	1



12. SINIF COĞRAFYA DERSİ (4 SAATLİK)
2. DÖNEM 2. ORTAK YAZILI KONU SORU DAĞILIM TABLOSU

SENARYO 5

Ünite	Kazanımlar	Soru Sayısı
KÜRESEL ORTAM: BÖLGELER VE ÜLKELER	12.3.4. Türkiye'nin içinde yer aldığı jeopolitik bölgelerle olan ilişkisini açıklar.	1
	12.3.5. Türk kültür bölgeleri ile ülkemiz arasındaki tarihî ve kültürel bağları açıklar.	1
	12.3.6. Teknolojik gelişmelerin, bölgeler ve ülkeler arası kültürel ve ekonomik etkileşimdeki rolünü açıklar.	1
	12.3.7. Ülkelerin gelişmişlik seviyelerinin belirlenmesinde etkili olan faktörleri açıklar.	1
	12.3.8. Gelişmiş ve gelişmekte olan ülkelerin ekonomik özelliklerini karşılaştırır.	1
	12.3.9. Ülkelerin bölgesel ve küresel ilişkilerini doğal kaynak potansiyeli açısından değerlendirir.	1
	12.3.10. Dünyadaki başlıca enerji nakil hatlarının bölge ve ülkelere etkisini açıklar.	1
	12.3.11. Ülkeler arasında sorun oluşturan mekânsal unsurları günümüz çatışma alanlarıyla ilişkilendirir.	1
ÇEVRE VE TOPLUM	12.4.1. Doğal çevrenin sınırlılığını açıklar.	1



1. SINAV

COĞRAFYA 12

12. SINIF COĞRAFYA DERSİ (2 SAATLİK) 2. DÖNEM 1. ORTAK YAZILI KONU SORU DAĞILIM TABLOSU

SENARYO 1

Ünite	Kazanımlar	Soru Sayısı
KÜRESEL ORTAM: BÖLGELER VE ÜLKELER	12.3.1. Kıtaların ve okyanusların konumsal önemindeki değişimi örneklerle açıklar.	1
	12.3.2. Ülkelerin konumunun bölgesel ve küresel etkilerini değerlendirir.	1
	12.3.3. Tarihsel süreçte Türkiye'nin jeopolitik konumunu değerlendirir.	1
	12.3.4. Türk kültür bölgeleri ile ülkemiz arasındaki tarihî ve kültürel bağları açıklar.	1
	12.3.5. Ülkelerin gelişmişlik seviyelerinin belirlenmesinde etkili olan faktörleri açıklar.	1
	12.3.6. Gelişmiş ve gelişmekte olan ülkelerin ekonomik özelliklerini karşılaştırır.	1



12. SINIF COĞRAFYA DERSİ (2 SAATLİK)
2. DÖNEM 1. ORTAK YAZILI KONU SORU DAĞILIM TABLOSU

SENARYO 2

Ünite	Kazanımlar	Soru Sayısı
KÜRESEL ORTAM: BÖLGELER VE ÜLKELER	12.3.2. Ülkelerin konumunun bölgesel ve küresel etkilerini değerlendirir.	1
	12.3.3. Tarihsel süreçte Türkiye'nin jeopolitik konumunu değerlendirir.	1
	12.3.4. Türk kültür bölgeleri ile ülkemiz arasındaki tarihî ve kültürel bağları açıklar.	1
	12.3.5. Ülkelerin gelişmişlik seviyelerinin belirlenmesinde etkili olan faktörleri açıklar.	1
	12.3.6. Gelişmiş ve gelişmekte olan ülkelerin ekonomik özelliklerini karşılaştırır.	1





12. SINIF COĞRAFYA DERSİ (2 SAATLİK)
2. DÖNEM 1. ORTAK YAZILI KONU SORU DAĞILIM TABLOSU

SENARYO 3

Ünite	Kazanımlar	Soru Sayısı
KÜRESEL ORTAM: BÖLGELER VE ÜLKELER	12.3.1. Kıtaların ve okyanusların konumsal önemindeki değişimi örneklerle açıklar.	1
	12.3.2. Ülkelerin konumunun bölgesel ve küresel etkilerini değerlendirir.	2
	12.3.3. Tarihsel süreçte Türkiye'nin jeopolitik konumunu değerlendirir.	1
	12.3.4. Türk kültür bölgeleri ile ülkemiz arasındaki tarihî ve kültürel bağları açıklar.	1
	12.3.5. Ülkelerin gelişmişlik seviyelerinin belirlenmesinde etkili olan faktörleri açıklar.	1
	12.3.6. Gelişmiş ve gelişmekte olan ülkelerin ekonomik özelliklerini karşılaştırır.	1



12. SINIF COĞRAFYA DERSİ (2 SAATLİK)
2. DÖNEM 1. ORTAK YAZILI KONU SORU DAĞILIM TABLOSU

SENARYO 4

Ünite	Kazanımlar	Soru Sayısı
KÜRESEL ORTAM: BÖLGELER VE ÜLKELER	12.3.1. Kıtaların ve okyanusların konumsal önemindeki değişimi örneklerle açıklar.	1
	12.3.2. Ülkelerin konumunun bölgesel ve küresel etkilerini değerlendirir.	1
	12.3.3. Tarihsel süreçte Türkiye'nin jeopolitik konumunu değerlendirir.	2
	12.3.4. Türk kültür bölgeleri ile ülkemiz arasındaki tarihî ve kültürel bağları açıklar.	1
	12.3.5. Ülkelerin gelişmişlik seviyelerinin belirlenmesinde etkili olan faktörleri açıklar.	2





1. SINAV

COĞRAFYA 12

12. SINIF COĞRAFYA DERSİ (2 SAATLİK)
2. DÖNEM 1. ORTAK YAZILI KONU SORU DAĞILIM TABLOSU

SENARYO 5

Ünite	Kazanımlar	Soru Sayısı
KÜRESEL ORTAM: BÖLGELER VE ÜLKELER	12.3.2. Ülkelerin konumunun bölgesel ve küresel etkilerini değerlendirir.	2
	12.3.3. Tarihsel süreçte Türkiye'nin jeopolitik konumunu değerlendirir.	2
	12.3.4. Türk kültür bölgeleri ile ülkemiz arasındaki tarihî ve kültürel bağları açıklar.	2
	12.3.5. Ülkelerin gelişmişlik seviyelerinin belirlenmesinde etkili olan faktörleri açıklar.	2





12. SINIF COĞRAFYA DERSİ (2 SAATLİK)
2. DÖNEM 2. ORTAK YAZILI KONU SORU DAĞILIM TABLOSU

SENARYO 1

Ünite	Kazanımlar	Soru Sayısı
KÜRESEL ORTAM: BÖLGELER VE ÜLKELER	12.3.6. Gelişmiş ve gelişmekte olan ülkelerin ekonomik özelliklerini karşılaştırır.	1
	12.3.7. Ülkelerin bölgesel ve küresel ilişkilerini doğal kaynak potansiyeli açısından değerlendirir.	1
	12.3.8. Dünyadaki başlıca enerji nakil hatlarının bölge ve ülkelere etkisini açıklar.	1
	12.3.9. Ülkeler arasında sorun oluşturan mekânsal unsurları günümüz çatışma alanlarıyla ilişkilendirir.	1
ÇEVRE VE TOPLUM	12.4.1. Farklı gelişmişlik düzeyine sahip ülkelerin çevre sorunlarının önlenmesine yönelik politika ve uygulamalarını karşılaştırır.	1





2. SINAV

COĞRAFYA 12

12. SINIF COĞRAFYA DERSİ (2 SAATLİK) 2. DÖNEM 2. ORTAK YAZILI KONU SORU DAĞILIM TABLOSU

SENARYO 2

Ünite	Kazanımlar	Soru Sayısı
KÜRESEL ORTAM: BÖLGELER VE ÜLKELER	12.3.6. Gelişmiş ve gelişmekte olan ülkelerin ekonomik özelliklerini karşılaştırır.	2
	12.3.7. Ülkelerin bölgesel ve küresel ilişkilerini doğal kaynak potansiyeli açısından değerlendirir.	2
	12.3.8. Dünyadaki başlıca enerji nakil hatlarının bölge ve ülkelere etkisini açıklar.	1
	12.3.9. Ülkeler arasında sorun oluşturan mekânsal unsurları günümüz çatışma alanlarıyla ilişkilendirir.	1






12. SINIF COĞRAFYA DERSİ (2 SAATLİK)
2. DÖNEM 2. ORTAK YAZILI KONU SORU DAĞILIM TABLOSU


SENARYO 3

Ünite	Kazanımlar	Soru Sayısı
KÜRESEL ORTAM: BÖLGELER VE ÜLKELER	12.3.7. Ülkelerin bölgesel ve küresel ilişkilerini doğal kaynak potansiyeli açısından değerlendirir.	2
	12.3.8. Dünyadaki başlıca enerji nakil hatlarının bölge ve ülkelere etkisini açıklar.	2
	12.3.9. Ülkeler arasında sorun oluşturan mekânsal unsurları günümüz çatışma alanlarıyla ilişkilendirir.	2
ÇEVRE VE TOPLUM	12.4.1. Farklı gelişmişlik düzeyine sahip ülkelerin çevre sorunlarının önlenmesine yönelik politika ve uygulamalarını karşılaştırır.	1



**12. SINIF COĞRAFYA DERSİ (2 SAATLİK)
2. DÖNEM 2. ORTAK YAZILI KONU SORU DAĞILIM TABLOSU****SENARYO 4**

Ünite	Kazanımlar	Soru Sayısı
KÜRESEL ORTAM: BÖLGELER VE ÜLKELER	12.3.6. Gelişmiş ve gelişmekte olan ülkelerin ekonomik özelliklerini karşılaştırır.	1
	12.3.7. Ülkelerin bölgesel ve küresel ilişkilerini doğal kaynak potansiyeli açısından değerlendirir.	1
	12.3.8. Dünyadaki başlıca enerji nakil hatlarının bölge ve ülkelere etkisini açıklar.	1
	12.3.9. Ülkeler arasında sorun oluşturan mekânsal unsurları günümüz çatışma alanlarıyla ilişkilendirir.	2
ÇEVRE VE TOPLUM	12.4.1. Farklı gelişmişlik düzeyine sahip ülkelerin çevre sorunlarının önlenmesine yönelik politika ve uygulamalarını karşılaştırır.	2





12. SINIF COĞRAFYA DERSİ (2 SAATLİK)
2. DÖNEM 2. ORTAK YAZILI KONU SORU DAĞILIM TABLOSU

SENARYO 5

Ünite	Kazanımlar	Soru Sayısı
KÜRESEL ORTAM: BÖLGELER VE ÜLKELER	12.3.7. Ülkelerin bölgesel ve küresel ilişkilerini doğal kaynak potansiyeli açısından değerlendirir.	2
	12.3.8. Dünyadaki başlıca enerji nakil hatlarının bölge ve ülkelere etkisini açıklar.	2
	12.3.9. Ülkeler arasında sorun oluşturan mekânsal unsurları günümüz çatışma alanlarıyla ilişkilendirir.	2
ÇEVRE VE TOPLUM	12.4.1. Farklı gelişmişlik düzeyine sahip ülkelerin çevre sorunlarının önlenmesine yönelik politika ve uygulamalarını karşılaştırır.	2

